


Obwód 1 - Mucha

Źródła Skawy znajdują się poniżej przełazu Szytkowskiej. Pierwsze kilometry, rzeka, po zebraniu wód kilku mniejszych dopływów pokonuje pośród pól tworząc liczne zakola. Po minięciu miejscowości Skawa (od której to rzeka wzięła swój nazwę), oraz Jordanowa rzeka płynie w kierunku Bystrej Podhalańskiej. To tu zasilają ją dwa duże dopływy: Potok Toporzycki zwany Dziarskim oraz Bystrzanka. Od źródła do tego miejsca Skawa niczym nie przypomina rzeki górskiej. Woda płynie leniwie, brzegi są zakrzaczone, a w głównym korycie leży sporo gałęzi i krzaków a nawet pojedyncze drzewa.


Image not found or type unknown



Gatunkami ryb występującymi na tym odcinku są: pstrąg potokowy, klej, żółta winka, rzadko lipień, żółty liz, strzebla potokowa oraz ukleja. Dozwolone przynęty: sztuczna mucha oraz spinning (zakaz spinningowania od 01.09 do 31.01). Poniżej Bystrej Podhalańskiej Skawa znacznie się rozszerza i przyspiesza aby po kilku kilometrach stał się typowy rzekę górską.


Liczne bystrza, gazy, rynny dają schronienie pięknym pstrągom i lipieniom, które uaktywniają się zawsze przy "większej wodzie" a zwłaszcza gdy woda "się czyści".

Image not found or type unknown



W miejscowości Białka do Skawy wpada Skawica. To duży i ładny dopływ płynący spod Babiej Góry. Samo ujście zwane przez miejscowych "Zwarką" - to legenda i bardzo ciekawe żółte żółte, zwłaszcza przy większej wodzie.


image not found or type unknown



Wiosną znakomicie sprawdzają się tutaj strimery "głowaczo" i "lizo" podobne oraz imitacje widelnicy. Później mokra i sucha mucha.

W okolicach Makowa Podhalańskiego Skawa płynie przez omem. Poprzez liczne skalne uskoki tworzy bystrza, rynny i zwolnienia nurtu dając rybom wspaniałe warunki bytowania, a wędkarsko bardzo ciekawe miejsca.


image not found or type unknown



Pstrąg potokowy jest tutaj rybą dominującą, ale sporo także lipienia oraz jelca. Jako uzupełnienie spotkamy także winka, klenia, brzana, brzanka, ukleje, piekielnice oraz sporadycznie pstręga tęczowego.

Na tym odcinku tj. Bystra Podhalańska - Maków Podhalański obowiązuje sztuczna mucha a poniżej "mostu" na Grzechyni do Suchej Beskidzkiej - sztuczna mucha i przynęty roślinne.

image not found or type unknown



Poniżej Makowa Podhalańskiego Skawa płynie już szerokim korytem z licznymi pławami.

"Dolny Maków" czy "Pod Grap" - to miejsce znane każdemu wędkarzowi.

W Suchej Beskidzkiej do Skawy wpada drugi pod względem wielkości dopływ - Stryszawka.

Tu kończy się "obwód rybacki numer 1", którego gospodarzem jest Okręg PZW Bielsko-Bia.

Skawa to malownicza, aczkolwiek trochę zapomniana rzeka, której rybostan mocno przetrzebiony w ciągu ostatnich dwóch lat przez kormorany może zaskoczyć niejednego wędkarza i dać wiele satysfakcji.

(Tekst i foto Ryszard Baklarz)

2023-06-10 18:12:18